




Legende:


 empfohlener Schulweg


 Ampelanlage mit Überwegen

 Fußgängerüberweg bez. Querungshilfe

 Bushaltestelle

 Haltestelle U3

 Öffentliches Gebäude

 Hort für Schulkinder findet ihr hier:

- Kath. Kindergarten Kinderland St. Ursula Altkönigstraße 22
- Städt. Kinderhort Zaubervald Kleine Schmieh 24
- VzF Mitte, Altkönigstraße 26

 Sicherheitsinseln findet ihr hier:

- Stadtbücherei, Eppsteiner Straße 16-18
- Eiscafé Cortina, Vorstadt 1
- Volkshochschule, Füllerstraße 1
- Bäckerei Matthiesen, Austraße 14
- Rathaus, Rathausplatz 1
- Balance, Oberhöchstadter Straße 28a

# Schulwegplan der Grundschule Mitte

