










Legende:

-  empfohlener Schulweg
-  empfohlener Schulweg
NUR IN DER SOMMERZEIT
-  Ampelanlage mit Überwegen
-  Fußgängerüberweg bez.
Querungshilfe
-  Bushaltestelle
-  Haltestelle U3
-  Öffentliches Gebäude
-  Hort für Schulkinder
findet ihr hier:

- Kita am Park
Alte Leipziger Platz 3
- Kinderland St. Ursula
Altkönigstraße 22 - 24
- VzF Mitte
Altkönigstraße 26

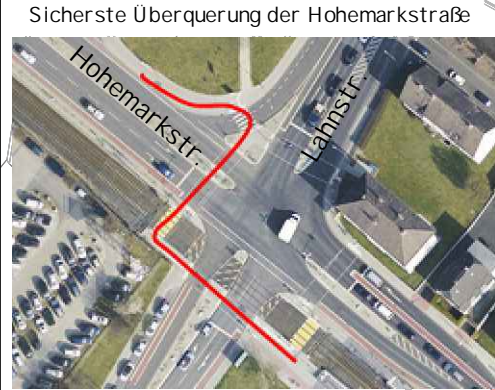
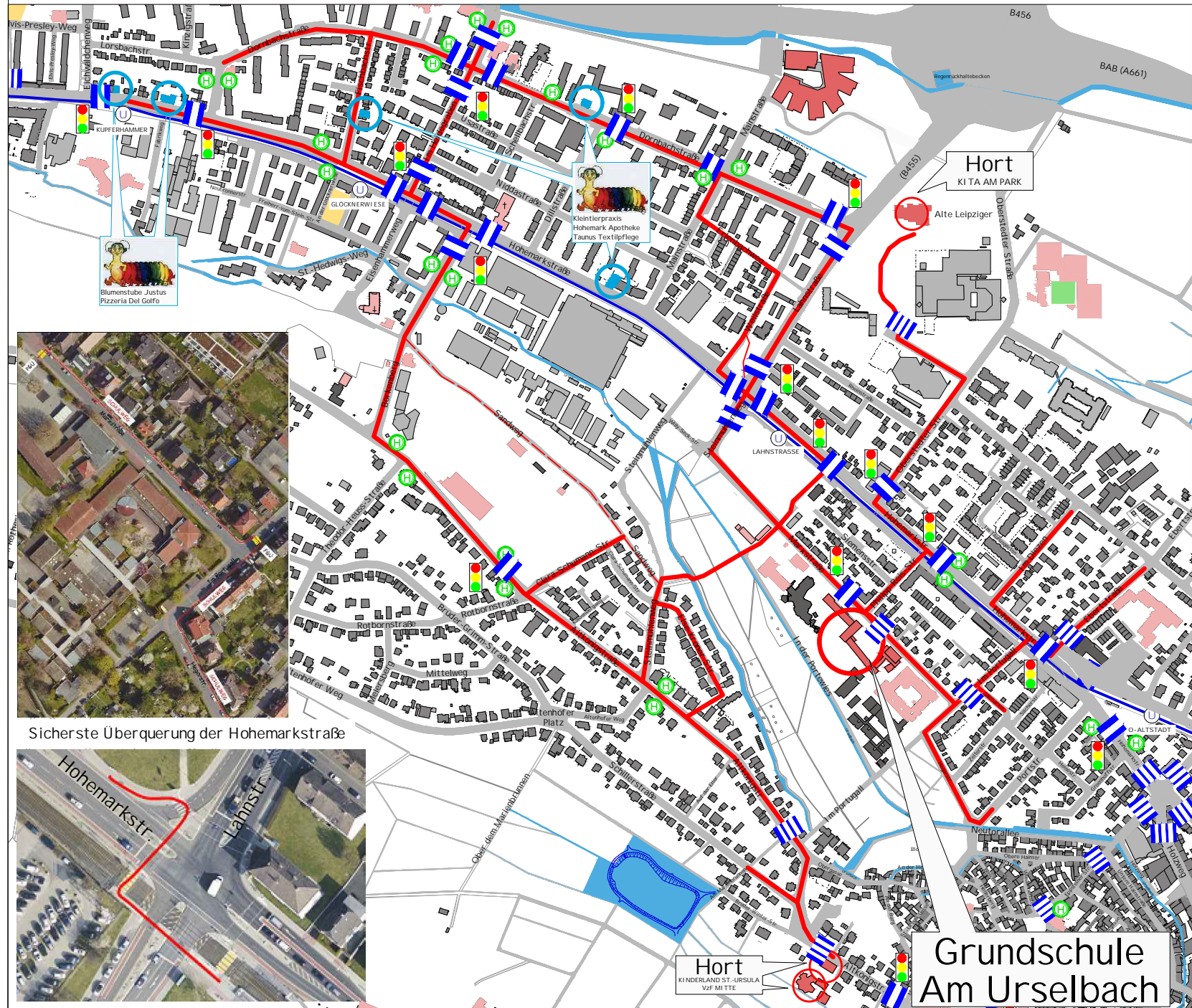
-  Sicherheitsinseln
findet ihr hier:
- Taurus Textilpflege, Hohemarkstraße 73
- Hohemark Apotheke, Fischbachstraße 1
- Kleintierpraxis Oberursel, Dornbachstraße 33a
- Pizzeria Del Golfo, Hohemarkstraße 123
- Blumenstube J ustus, Hohemarkstraße 135

BAUSTELLEN - INFOS

Bauarbeiten Helen-Keller-Schule

Für Behinderungen im Laufe der Bauzeit wird um Verständnis gebeten

Schulwegplan der Grundschule Am Urselbach



Hort
 KINDERLAND ST.-URSULA
 VZF MITTE

**Grundschule
 Am Urselbach**