PNr.: 14013/1	Stand: 03/16	Anlage: 8.5
I–IG	Bearbeiter: mul	Blatt:

Bohrprofil
GWM Holzweg



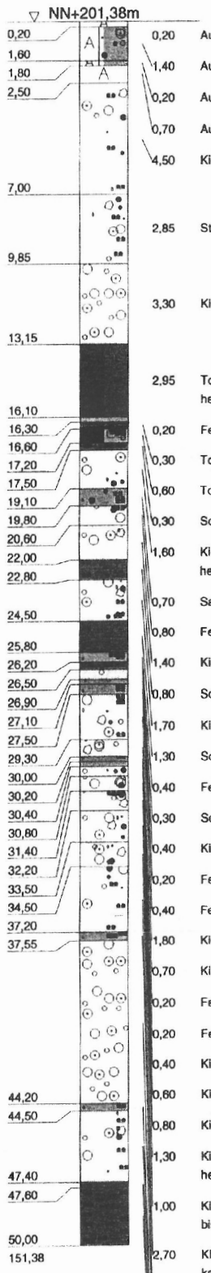

0,20	Auffüllung (Straßenunterbau)
1,40	Auffüllung (Sand, kiesig), Schutt, antropogene Bestandteile
0,20	Auffüllung (Feinsand)
0,70	Auffüllung
4,50	Kies, steinig, sandig, schluffig, kalkfrei, verbacken, teils eckig, teils rund, Fliesenden, mittelbraun
2,85	Steine, stark kiesig, sandig, schluffig, Gerölle bis 15 cm, mittelbraun
3,30	Kies, in Schluffmatrix
2,95	Ton, Schluff, tonig, feinsandig, am Top violett verfärbt, Ortstein, m-fe-haltig, ab 13,20 bis 13,50 m, beige, hellgrau marmoriert
0,20	Feinsand, schluffig, mittel bis ockerbraun
0,30	Ton, schluffig, beigebraun, mittelbraun marmoriert
0,60	Ton, Feinsand, kiesig, schluffig, feinsandig, Wechsellagerung, braun bis violettbraun
0,30	Schluff, tonig, feinsandig, beigebraun, violettbraun marmoriert
1,60	Kies, steinig, sandig, verbacken, Milchquarz teils eckig, zur Basis zunehmend rötlich, Quarzit, hellgrau, hellbraun
0,70	Sand, stark schluffig, trocken, violett, braun, beige
0,80	Fein- bis Mittelkies, schluffig, sandig, einzelne Gerölle bis 3 cm, Milchquarz, violett, beige
1,40	Kies, steinig, Quarzkanten gerundet bis 9 cm
0,80	Schluff, kiesig, sandig, im Schluff tonige Matrix, beigebraun
1,70	Kies, steinig, sandig, schluffig, schmutzigbraun, rötlich
1,30	Schluff, tonig, feinsandig, violett verfärbt, (sandige Partien), hellbeigebraun
0,40	Feinsand, schluffig, tonig, hellbeige
0,30	Schluff, tonig, schwach feinsandig, hellbeige, hellbraun
0,40	Kies, in schluff-sandiger Matrix, gerundet, Quarzite bis 4 cm, hellbraun
0,20	Feinsand, kiesig, hellbraun
0,40	Feinsand, schluffig, hellbeige
1,80	Kies, Steine, sandig, schluffig, Gerölle bis max. 8 cm, gerundet, beige, hellgrau
0,70	Kies, Steine, bis 29,6 m schmutzigbraun, bis 30,00 m ockerbraun
0,20	Feinsand, schluffig, gelb, ockerbraun
0,20	Feinsand, stark schluffig, beige, braun
0,40	Kies, sandig, im Schluffmatrix, mittelbraun
0,60	Kies, sandig, steinig, rund bis eckig, Quarzit, violettbraun
0,80	Kies, Steine, sandig, schluffig, kantengerundet, Quarzit, (Schutt), mittelbraun
1,30	Kies, steinig, sandig, Quarzit, in schluffiger Matrix, schlecht sortiert, Gerölle bis max. 10 cm, Quarzit, hellgrau, hellbraun
1,00	Kies, sandig, steinig, Quarzit, in schluffiger Matrix, schlecht sortiert, Basisgerölle bis 12 cm, Quarzit, hellbraun bis hellgrau
2,70	Kies, sandig, schluffig, tonig, verbacken in schluffig, toniger Matrix, Quarzit max. 10-12 cm, schlecht sortiert, kantengerundet, hellgraubraun
0,35	Feinsand, schluffig, vereinzelt Quarzit, hellgrau, beige
6,65	Kies, bis 41,50 m hellgrau, beige, bis 42,50 m hellocker, hellgrün, grau, ab 42,50 grün, grau, braun
0,30	Feinsand, schluffig, beige, hellgrün
2,90	Kies, sandig, schluffig, schwach steinig, Quarze, Quarzit, beigebraun mit grünlichem Stich
0,20	Schluff, hellgrau, grünstichig, hellocker, hellbraun, marmoriert gestreift
2,40	Schluff, hellgrau, grünstichig, hellocker, hellbraun, marmoriert gestreift

Ausbau
GWM Holzweg

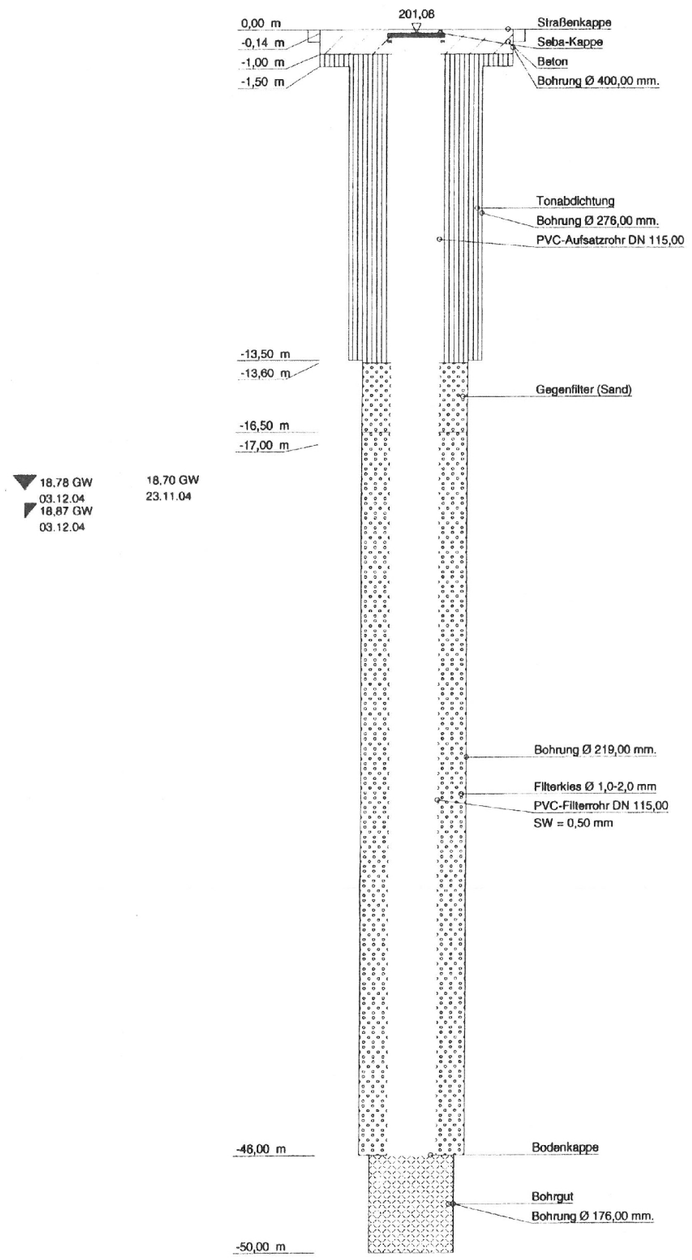

P:Pro2014\14013\14013-1_g01\Anlagen+PDF\PDF\Anl-8.5_Profil_Ausbau_GWM-Holzweg.cdr

Dr. Ing Geoconsult GmbH
Zimmersmühlenweg 11 61440 Oberursel
Tel.: 06171/7040-0 Fax: 06171/7040-70

Planbezeichnung:
Bohrprofil nach DIN 4023
Pegelausbauskizze

Projekt:
New Data Center Oberursel

Anlage-Nr:	2.1
Projekt-Nr:	041010
Datum:	12/04
Maßstab:	1:250
Bearbeiter:	Bc