









Kartengrundlage:  
 Amtliches Liegenschaftskataster Informationssystem  
 - ALKIS® - der Hessischen Verwaltung für  
 Bodenmanagement und Geoinformation

### ZEICHENERKLÄRUNG

#### ZEICHNERISCHE FESTSETZUNGEN

-  Geltungsbereichsgrenze des Bebauungsplans
-  Baugrenze
-  SO Hochschule  
- Überbaubare Grundstücksfläche
-  SO Hochschule  
- Nicht überbaubare Grundstücksfläche
-  Nicht überbaubare Grundstücksfläche  
- Fläche für Stellplätze
-  Verkehrsfläche
-  Öffentliche Verkehrsfläche besonderer Zweckbestimmung - Parkplatz
-  Private Grünfläche - Bienengarten
-  Zu erhaltender Baum
-  Anzupflanzender Baum

#### BESTANDSANGABEN

-  Flurgrenze
-  Flurstücksgrenze
-  Flurstücksnummer
-  Gebäudebestand mit Hausnummer
-  Bestehende Verkehrsfläche
-  Höhenangaben in m ü.NN

  
**STADT OBERURSEL TAUNUS**  
**Bebauungsplan Nr. 246**  
**"Institut für Bienenkunde - Ebertstraße"**  
 Vorentwurf M 1:1.000, Stand: 23.07.2019

  
**DIESING+LEHN**  
 STADTPLANUNG SRL  
 Arheilger Straße 68  
 64 289 Darmstadt  
 Tel: 06151 / 73 56 98  
 mail@diesing-lehn.de  
 www.diesing-lehn.de