








Radverkehrskonzept Oberursel 2016

Legende

Netz

-  Radschnellverbindung (SV) - Kat. I
-  Radhauptverbindung (HV) - Kat. II
-  Radverkehrsverbindung (VV) - Kat. III

Touristische Radverbindungen

-  Regionalpark Rundroute 
-  Rund um Oberursel 

 Haltestelle S-/ Stadtbahn



Anlage 2: Zielnetz Radverkehr

Datum:
30.06.2016

Bearbeiterin:
Dipl.-Geogr. Lisa Wagner

Karte: eigene Bearbeitung

Datengrundlage: OpenStreetMap.org